Ristumiskoha katendite kokkuviimise tüüpjoonis

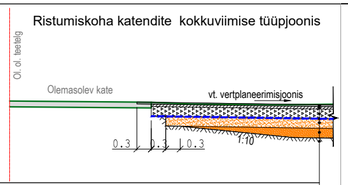

TIHE ASFALTBETOON AC 16 surf	H=4cm
POORNE ASFALTBETOON AC 20 base	H=5cm
KILLUSTIKALUS KIILUMISMEETODIL fr 32/63	H=20cm
GEOTEKSTIIL NGS4	
DREENKIHT (Kf>1,0m/ööp)	Hmin=20cm
TÄITEPINNAS (Kf>0,5m/ööp)	Hmin=20cm
OLEMASOLEV ALUSPINNAS (savi)	

Tüüpristprofiil
1-1 lõige

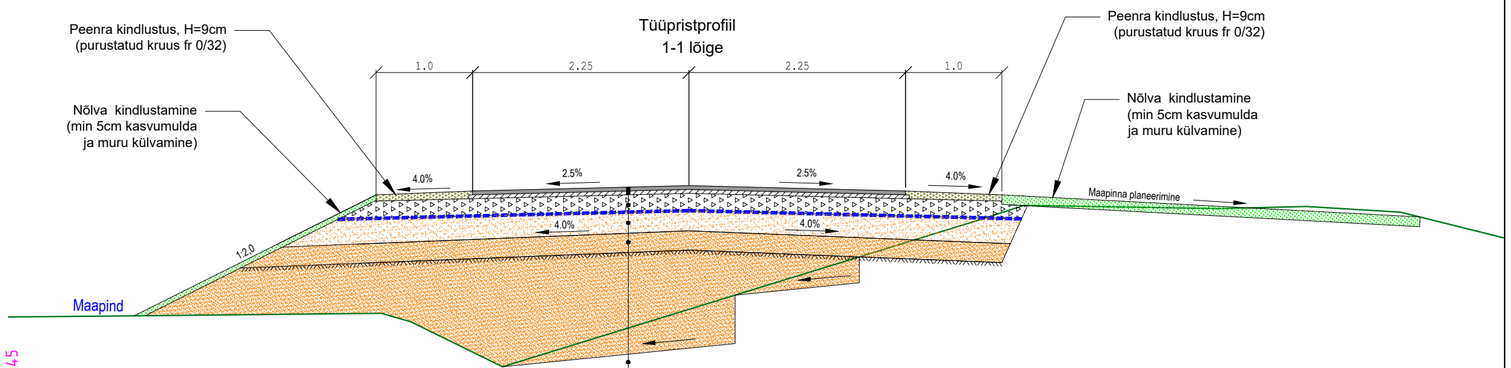

TIHE ASFALTBETOON AC 16 surf	H=4cm
POORNE ASFALTBETOON AC 20 base	H=5cm
KILLUSTIKALUS KIILUMISMEETODIL fr 32/63	H=20cm
GEOTEKSTIIL NGS4	
DREENKIHT (Kf>1,0m/ööp)	Hmin=20cm
TÄITEPINNAS (Kf>0,5m/ööp)	Hmin=20cm
OLEMASOLEV ALUSPINNAS (savi)	

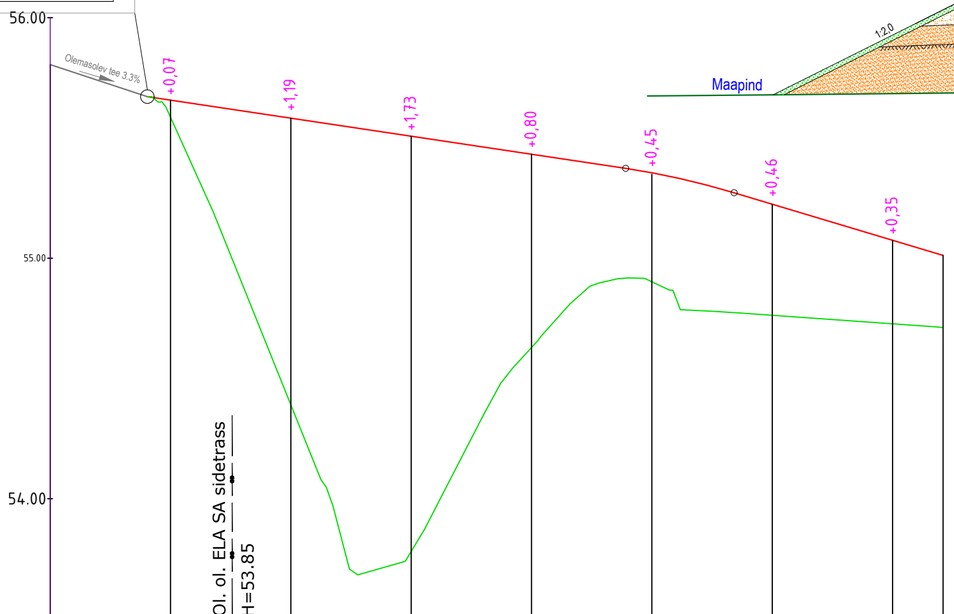

M 1:200 Hor.
M 1:20 Vert.

Tüüpristprofiil
Kruuskate

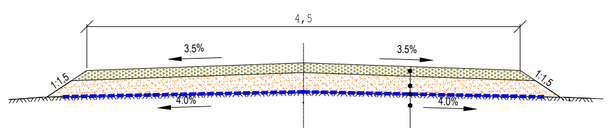

PURUSTATUD KRUUS (fr 0/32 segu nr. 6)	H=10cm
KRUUSALUS (Kf>1,0m/ööp)	Hmin=20cm
GEOTEKSTIIL NGS4	
OLEMASOLEV ALUSPINNAS	

Niiskuspaikkonna tüüp		II								
Projekt. andmed	Ristprofiili tüüp	vasakul	AC 16 surf (4 cm) + AC 20 base (5 cm) + Killustik fr 32/63 (20 cm) + Geotekstiil NGS4 + Dreenkiht (min 20 cm) + Täitepinnas (min 20 cm)				Purustatud kruus (10 cm) + Kruusalus (min 20 cm) + Geotekstiil NGS4 + Täitepinnas (vajadusel)			
		paremal								
	Kalle, %, vertikaalkõver, m		1,50% 20				Pk 0+24 R-300		3,00% 9	
	Tee telje kõrgusmärk, m		55,66	55,58	55,51	55,43	55,36	55,22	55,07	55,01
Olemasolevad andmed	Maapinna kõrgusmärk, m		55,59	54,39	53,78	54,63	54,90	54,76	54,73	54,71
	Vahekaugus, m		5	5	5	5	5	5	5	2

0+00 0+10 0+20 0+30 0+37

Piket
Sirged ja kõverad plaanil
Kilomeetrid

18,03

N - 145°50'22"
R - 18,00
K - 10,73

8,34

Teelahendused OÜ	TELLIJA	Laanekraav OÜ					
	OBJEKT	Järva maakond, Türi vald, Kolu küla, riigitee 15 Tallinn-Rapla-Türi					
MTR ELK000135, EEP004085, EPE001377	LÕIK	Mahasõidukoht 2.Kasemetsa teele, km 83,362					
PROJ: J. Jermolovits	ALLKIRI: /allkirjastatud digitaalselt/	KUUPÄEV: 26.04.2024	JOONISE NIMETUS: Mahasõidu piki- ja tüüpristlõiked				
KONTR: A. Afanasjev	ALLKIRI: /allkirjastatud digitaalselt/	KUUPÄEV: 26.04.2024	PROJ NR: PP-24-01-02	JOONISE NR: 2.1	PROJ ETAPP: Põhiprojekt	MÕÕT: 1:200, 1:20 1:50	REV: 0